

歴史国道『白銀坂』

いざない
～ハイキングの誘～

NPO鹿児島インフォメーション



若葉が目にも鮮やかな好季節となりました。

この機会にたまには街中の喧騒を離れ、森の美味しい空気をたくさん吸いながら大自然に触れ合いませんか。もちろん無料です。

白銀坂は古代における薩摩国（旧吉田町側）と大隅国（旧始良町側）の国境でした。江戸時代薩摩藩の主要街道として鹿児島城下から熊本へ抜ける薩摩街道「大口筋」上の難所として多くの人に知られていました。古くは樟腦の原料となっていた楠木林が生い茂る等、火山が作り上げた地形を利した自然豊かな場所です。

NPO鹿児島インフォメーションのイベントです。ご家族や友人・知人をお誘い合わせの上、是非奮ってご参加ください。終了後ちょっとした慰労会（中央駅界限、自由参加）を予定しています。

応募方法：<https://chouseisan.com/s?h=27f31c724e3943aa81717d028f35cb43>

上記をクリックしフルネームとコメント欄に参加人数、およびNPO会員以外の方は紹介者を明記してください。

実施日：2024年4月28日 日曜日

集合時間：13:00（ハイキング所要時間は3時間程度）

集合場所：白銀坂公共駐車場

始良市脇元213-1（スープカレー薩摩剛家の近く）

解散場所：集合場所と同じ（周回コース）

アクセス：

[JR] JR日豊本線重富駅から約10分

鹿児島中央駅11:59発～重富駅12:22着



鹿児島中央駅12:25発～重富駅12:44着

[バス] 脇元バス停下車、徒歩約5分

[車] 鹿児島市内から約20分

その他：雨天中止。飲食物はご自由に準備してください。ゴミは持ち帰りましょう。トイレは公共駐車場のみで途中トイレはありません。

緊急連絡先：080-1623-6721（森）

-  ベンチ・休憩所
-  見どころ、見晴ポイント



白銀坂公共駐車場

重富郵便局

大口筋白銀坂入口

重富駅
日豊本線

布引の滝


第2休憩所

第1休憩所



JTの森 重富

水辺の小道

第3休憩所 
小川のせせらぎが心地よい休憩ポイント。ベンチがあります

たてぼり坂

さくら見晴台

新井の谷

小さな石橋



島津ゴルフ倶楽部
島津家所有地だった広大な丘陵地を生かした名門コース

白銀坂の頂上

至県道220号



桜島